




























































































































































































































Varese VanVlaanderen - percorso lungo – km 132.5

Parziale	Totale			LOCALITA'	INDICAZIONI
0.00	0.00			SPORTING LE BIELLE	PARTENZA ORE 8.30/9.30
0.90	0.90			CARDANO al CAMPO	Via ANTONIO GRAMSCI
0.95	1.85			CARDANO al CAMPO	Via Papa GIOVANNI XXIII
1.50	2.35			CARDANO al CAMPO	Via A. SCIESA
1.05	3.40			Località RONCHI	 Via A. SCIESA – cavalcavia ferrovia
0.70	4.10			CRENNA	Via della PIANA
0.20	4.30			CRENNA	Via Alberto da GIUSSANO
0.35	4.65			CRENNA	Via Tommaso GULLI
0.10	4.75			CRENNA	Via BASSETTI
0.25	5.00			CRENNA	 Via GALVANI
0.40	5.40			GALLARATE	Via LAMARMORA
0.25	5.65			GALLARATE	Viale dei TIGLI – Muro n.1
0.95	6.60			CRENNA	Via Giovanni LOCARNO
0.25	6.85			CRENNA	 Via del LAVORO
0.05	6.90			CRENNA	Via BOSCHIVA - procede via BOSCHIVA a SX in salita
0.70	7.60			CRENNA	Prosegue via BOSCHIVA su sterrato
0.65	8.25			CAJELLO	Via per BESNATE
0.65	8.90			CAJELLO	Via MARONCELLI
0.35	9.25			CAJELLO	Via BRENNERO
0.05	9.30			CAJELLO	Via T.SPERI – diventa via per PREMEZZO – Muro n.2
1.20	10.50			PREMEZZO	 Via G. MACCHIO – diventa via del LAVORO
1.25	11.75			CAVARIA	 Via per CEDRATE
1.35	13.10			CASSANO MAGNAGO	Via E. TORRICELLI - Muro n.3
0.55	13.65			CASSANO MAGNAGO	Via O. VISCONTI
0.30	13.95			CASSANO MAGNAGO	 Via VALLAZZA
0.35	14.30			CASSANO MAGNAGO	Via Giacomo MATTEOTTI
0.40	14.70			CASSANO MAGNAGO	Via S. MARIA
0.15	14.85			CASSANO MAGNAGO	Via ROSNATI PORRO
0.05	14.90			CASSANO MAGNAGO	Via S. MAURIZIO (accesso autorizzato) - Muro n.4
0.30	15.20			CASSANO MAGNAGO	Fine tratto ciottolato
0.10	15.30			CASSANO MAGNAGO	Via Giovanni MAZZEL
0.95	16.25			CASSANO MAGNAGO	Via MARCONI - SP.20
2.25	18.50			OGGIONA s. STEFANO	Via CAMPIGLIO - Muro n.5
0.65	19.15			OGGIONA s. STEFANO	Via S. GIOVANNI BOSCO
0.35	19.50			OGGIONA s. STEFANO	Pista ciclopedonale – Muro n.6

0.30	19.80			OGGIONA s. STEFANO	Via S. VITTORE
0.45	20.25			OGGIONA s. STEFANO	Via A. VOLTA - SP.20 - Muro n.7
1.42	21.67			SOLBIATE ARNO	Via per CARNAGO
2.08	23.75			CARNAGO	 Via E. FERMI - poi via M. GRAPPA
2.85	26.60			GORNATE OLONA	Via Luigi CADORNA - diventa via LIBERTA'
1.70	28.30			GORNATE OLONA	 Via Monte NOVEGRO - Piccolo Stelvio
0.75	29.05			CASTIGLIONE OLONA	 Ponte fiume Olona - via Roma - Muro n.8
0.70	29.75			CASTIGLIONE OLONA	Via A. VOLTA
0.40	30.15			CAMPAGNA	Via f.lli ROSSELLI - Muro n.9
1.40	31.55			VENEGONO SUP.	Via MARCONI - diventa via VENEGONO - Muro n.10
1.90	33.45			VEDANO OLONA	Via N. BIXIO - SP.65
1.40	34.85			VEDANO OLONA	Via ADUA - diventa via DOBERDO'
2.55	37.40			CONCAGNO	Via L. CADORNA
0.25	37.65			CONCAGNO	Via A. DIAZ - diventa via S. GIORGIO
1.20	38.85			CAGNO	Via E. FERMI
0.45	39.30			CAGNO	Via VARESE
2.20	41.50			MALNATE	 ATTENZIONE SVOLTA PERICOLOSA - Muro n.11
1.35	42.85			CANTELLO	Via CAVOUR
0.10	42.95			CANTELLO	Via MAZZINI
0.35	43.30			CANTELLO	Via TURCONI
0.65	43.95			CANTELLO	SP.3 - direzione VARESE - via FIUME
2.50	46.45			MALNATE	Via VARESE - Muro n.12
1.20	47.65			MALNATE	Via M. CONCONI
0.40	48.05			MALNATE	 Direzione GURONE - SP.57 - via CAIROLI
1.30	49.35			GURONE	Via Clemente RAVINA
0.35	49.70			GURONE	Via ADUA
0.30	50.00			GURONE	Via dei MULINI - Muro n.13
1.67	51.67			Loc. BIZZORRERO	Viale BORRI
1.68	53.35			LOZZA	 ATTENZIONE SVOLTA PERICOLOSA - Muro n.14
0.20	53.55			LOZZA	Via Cesare BATTISTI
0.80	54.35			LOZZA	 Via Vittorio VENETO
1.75	56.10			CASTIGLIONE OLONA	Via Fabio FILZI - Muro n.15
0.80	56.90			CARON. CORBELLARO	RISTORO E CONTROLLO 10:13 - 12:17
1.19	58.09			GORNATE Superiore	Via Monte Novegro - Muro n.16
2.36	60.45			MORAZZONE	Via Caronno Varesino
0.42	60.87			MORAZZONE	Via Caronno Varesino

0.53	61.40			MORAZZONE	Via Castronno
2.35	63.75			CASTRONNO	Via CAVOUR
0.50	64.25			CASTRONNO	Via ROMA - SP341
0.10	64.35			CASTRONNO	Via PIAVE
0.30	64.65			<u>ATTENZIONE INIZIO CICLABILE - SBARRA DOPO PONTE NON VISIBILE</u>	
1.00	65.65			PISTA CICLABILE	PROSEGUE PISTA CICLABILE
0.70	66.35			San ALESSANDRO	Via Galileo GALILEI - Muro n.17
1.15	67.50			CAIDATE	<u>ATTENZIONE DEVIAZIONE PERCORSI</u>
1.25	68.75			BRUNELLO	Via Giovanni XXIII
1.30	70.05			AZZATE	Via COTTALORDA
0.35	70.40			AZZATE	Via ROMA - Proseguire su via VOLTA
0.50	70.90			AZZATE	Via MONTEGRAPPA - Punto Panoramico
1.13	72.03			AZZATE – SP.36	SP. 36 – Direzione BIANDRONNO
0.77	72.80			GALLIATE LOMBARDO	Via della NOVAGLIA - Muro n.18
1.00	73.80			GALLIATE LOMBARDO	Via PIAVE
0.45	74.25			GALLIATE LOMBARDO	Piazza della CHIESA - Viale RIMENBRANZE
0.30	74.55			GALLIATE LOMBARDO	Via BELVEDERE - SP.44
1.20	75.75			LOMNAGO (Bodio)	Via G. BRUSA
0.25	76.00			LOMNAGO (Bodio)	Via ROGORELLA - Muro n. 19
1.50	77.50			LOMNAGO (Bodio)	Via dei FRASSINI
0.55	78.05			CASALE LITTA	Via LIBERTA'
1.35	79.40			BERNATE	Via Celeste VANONI
2.50	81.90			VARANO BORGHI	Via BRABBIA - Muro n.20
0.68	82.58			VARANO BORGHI	Via G. MARCONI
0.72	83.30			VARANO BORGHI	Via C. CAVOUR
0.70	84.00			TERNATE	Via ALDO MORO
0.60	84.60			TERNATE	SP.33 - Via MOTTA
1.35	85.95			COMABBIO	Via G. GARIBALDI - Muro n.21
0.80	86.75			COMABBIO	Procedi in Via PIAVE – dir. VARESE
0.25	87.00			COMABBIO	Via CAMPIGLIO - Muro n.22
2.25	89.25			OSMATE	Via ROMA
2.40	91.65			LENTATE VERBANO	Via per CAPRONNO – SVOLTA PERICOLOSA
3.35	95.00			CAPRONNO	Via S. ISIDORO - direzione ANGERA
0.95	95.95			TAINO	Via VARESE
0.65	96.60			TAINO	Via VARESE - diventa via PASUBIO - Muro n.23
0.85	97.45			TAINO	Via Vittorio VENETO
0.35	97.80			TAINENBERG	CONTROLLO 11:27 - 15:01 - Muro n.24

0.55	98.35			TAINO	  Via MILANO
4.20	102.55			Loc. SAN GIORGIO	Via PIAVE
0.10	102.65			Loc. SAN GIORGIO	Via S. GIORGIO
0.55	103.20			Loc. SAN GIORGIO	Via ORIANO di SOTTO
0.65	103.85			ORIANO TICINO	Via ORIANO - Muro n.25
1.65	105.50			MERCALLO	Via SCIERET - fine sterrato STOP a DX
1.00	106.50			ONEDA	Via VARISNELLA - Muro n.26
1.42	107.92			CORGENO	 Via San ROCCO
0.72	108.64			VERGIATE	Via per CORGENO
1.11	109.75			VERGIATE	Via CUSCIANO
0.45	110.20			VERGIATE	Via Felice CAVALLOTTI - Muro n.27
2.62	112.82			CUIRONE	Via S. GIACOMO
1.54	114.36			CIMBRO	  Svoltare in via L. BISOGLIO
0.38	114.74			CIMBRO	Svoltare in via PRADA
1.71	116.45			CRUGNOLA	Via PASUBIO
0.75	117.20			CRUGNOLA	Via G. MAZZINI
0.62	117.82			CRUGNOLA	Via F.lli CAIROLI - Muro n.28
2.16	119.98			QUINZANO	Via S. PIETRO
1.87	121.85			BESNATE	 Via CRUGNOLA
0.40	122.25			BESNATE	 Via Alfredo di DIO - Sp.34
0.63	122.88			BESNATE	Via San MARTINO
0.37	123.25			BESNATE	Dopo la chiesa - Via PALESTRO
0.20	123.45			BESNATE	2° USCITA - Via GALLARATE - Serie di rotatorie 
5.15	128.60			CARDANO al CAMPO	Via per CASTELNOVATE
0.85	129.45			GALLARATE	Via STELVIO
0.30	129.75			GALLARATE	Via TRIDENTINA - Muro n.29
0.45	130.20			CARDANO al CAMPO	Via N. RUBERTO
0.35	130.55			CARDANO al CAMPO	  Procedere in via Cesare BATTISTI
0.50	131.05			CARDANO al CAMPO	Via Antonio GRAMSCI - Sp.28
0.40	131.45			CARDANO al CAMPO	Via della SELVA
0.65	132.00			CARDANO al CAMPO	Via delle BIOLLE
0.25	132.25			SPORTING LE BIOLLE	ARRIVO ore 12:30 - 17:19

**PER PUNTI NON INDICATI, VALE LA REGOLA:
“PROCEDERE DRITTO SULLA DIREZIONE PRINCIPALE”
ATTENERSI SCRUPolosAMENTE AL CODICE DELLA STRADA**